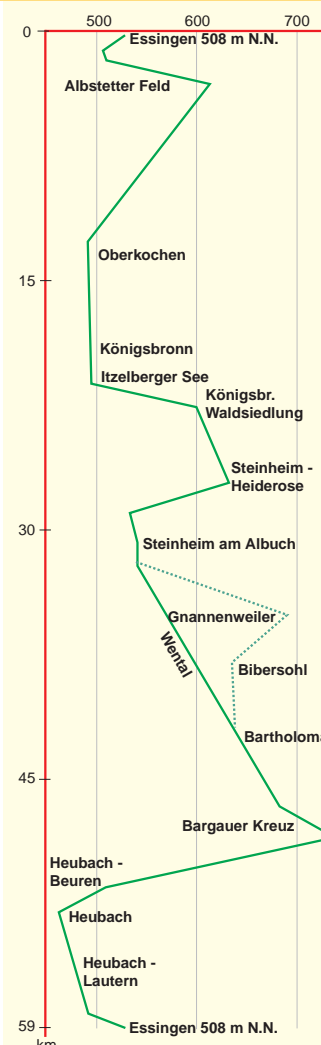


# Gaststätten/-höfe

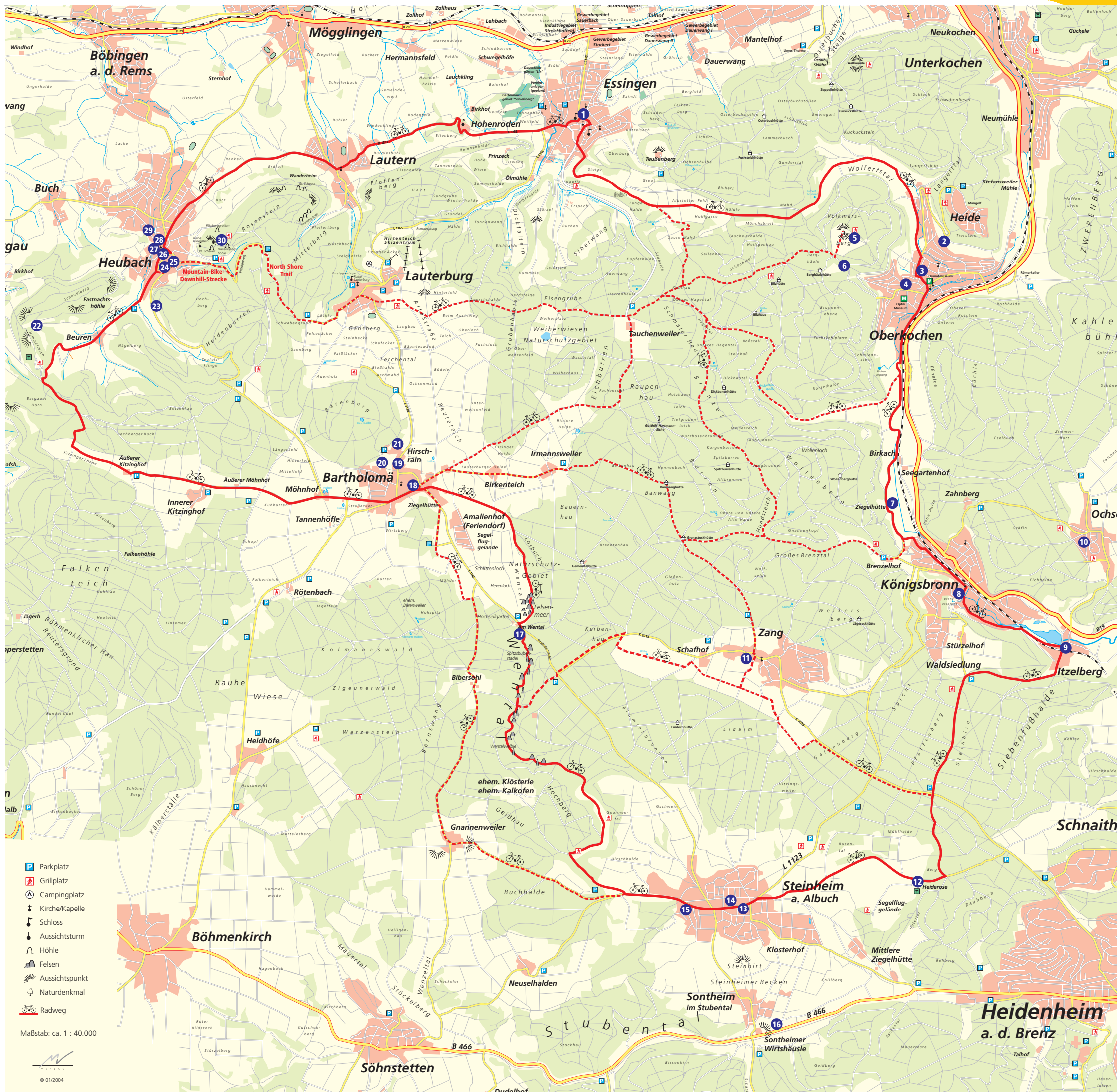
- 1 Gasthof „Sonne“, Essingen  
Tel.: 07365/920930  
Sa., So. Ruhetag
- 2 Naturfreundehaus  
Am Tierstein, Oberkochen  
Tel.: 07364/8442  
Sa., So. geöffnet
- 3 Gasthof „Zum Pflug“, Oberkochen  
Tel.: 07364/327  
Samstag Ruhetag
- 4 Gasthaus Muckenthaler,  
Oberkochen  
Tel.: 07364/7119  
Montag Ruhetag
- 5 Schwäb. Albvereinschütte,  
Oberkochen  
Tel.: 07364/6299  
Samstag u. Sonntag geöffnet
- 6 Skihütte Volkmarberg,  
Oberkochen  
Tel.: 07364/6272  
Di., Fr., So. geöffnet
- 7 Ziegelhütte, Königsbronn  
Tel.: 07328/6206  
Dienstag Ruhetag
- 8 Brauereigasthof  
Weißes Röble, Königsbronn  
Tel.: 07328/6282  
Montag Ruhetag
- 9 Café Seeblick, Königsbronn-  
Itzelberg  
Tel.: 07328/6327  
Montag Ruhetag
- 10 Gasthof Sandgrube, Königsbronn-  
Ochsenberg  
Tel.: 07328/5938  
Montag Ruhetag
- 11 Landgasthof Löwen,  
Königsbronn-Zang  
Tel.: 07328/9627-0  
Dienstag, Mittwoch  
bis 18 h Ruhetag
- 12 Heiderose, Steinheim  
Tel.: 07329/921340  
Donnerstag Ruhetag
- 13 Gasthof Kreuz, Steinheim  
Tel.: 07329/96150  
Sonntag Abend Ruhetag
- 14 Kaffee- u. Vesperstube  
Bäcker-Wirth, Steinheim  
Tel.: 07329/7172  
Samstag Ruhetag
- 15 Restaurant Hirschtal, Steinheim  
Tel.: 07329/451  
Dienstag Ruhetag
- 16 Gasthof  
Sontheimer Wirtshäule,  
Steinheim-Sontheim  
Tel.: 07329/5041  
Samstag Ruhetag
- 17 Landhotel Wental, Essingen  
Tel.: 07173/978190  
Montag Ruhetag
- 18 Gasthaus Adler, Bartholomä  
Tel.: 07173/97777-30  
Montag Ruhetag
- 19 Gasthof Stern, Bartholomä  
Tel.: 07173/97760  
Montag Ruhetag
- 20 STB Akademie/GEK aktivum,  
Bartholomä  
Tel.: 07173/97020
- 21 Pizzeria La Montagna,  
Bartholomä  
Tel.: 07173/7565
- 22 Naturfreundehaus  
Himmelreich, Heubach  
Tel.: 07173/5911  
Mo., Di., Do., Fr. Ruhetag
- 23 Gasthof Jägerhaus, Heubach  
Tel.: 07173/6907  
Donnerstag Ruhetag
- 24 Gasthof Goldener Hirsch,  
Heubach  
Tel.: 07173/8703  
Montag Ruhetag
- 25 Gasthaus Altes Sudhaus,  
Heubach  
Tel.: 07173/5722
- 26 Gasthaus Lamm, Heubach  
Tel.: 07173/8739  
Dienstag Ruhetag
- 27 Gasthof Deutscher Kaiser,  
Heubach  
Tel.: 07173/8708
- 28 Café am Markt, Heubach  
Tel.: 07173/
- 29 China Restaurant Hong Kong,  
Heubach  
Tel.: 07173/915452
- 30 Waldschenke, Heubach  
Tel.: 07173/2372  
Donnerstag Ruhetag

## Höhenprofil



Herausgeber:  
Touristikgemeinschaft  
Sagenhafter Albuch e. V.

Gesamtherstellung:  
mv-verlag+marketing  
89079 Ulm-Wiblingen  
Tel. 0731-48 1115  
© 01/2004



- P Parkplatz
- Grillplatz
- Campingplatz
- Kirche/Kapelle
- Schloss
- Aussichtsturm
- Höhle
- Felsen
- Aussichtspunkt
- Naturdenkmal
- Radweg

Maßstab: ca. 1 : 40.000

© 01/2004

# Radeln rund um den "Sagenhaften Albuch"

## Herausforderung Albuch

Streckenlänge ca. 59 km, Höhenunterschied ca. 500 m

In der Ortsmitte von Essingen fahren wir an der evangelischen Kirche in Richtung Süden in die Kirchgasse hinunter. Nach dem leichten Anstieg der Tauchenweiler Straße fahren wir nach der Gaststätte „Hirsch“ links die Steigung der Straße "Steige" hoch. Der Anstieg in Richtung Oberkochen beträgt rund 1,5 Kilometer. Von dort führt der stetig abfallende Weg durch das "Albsetter Feld" und das "Wolfertstal" nach Oberkochen.

In Oberkochen befahren wir zunächst die Katzenbachstraße, bevor wir beim Lindenbrunnen rechts in die Heidenheimer Straße (verkehrsberuhigte Zone) einbiegen. Der Heidenheimer Straße folgen wir bis zum Ortende Oberkochen, wo wir rechts an der Forellenzucht abbiegen. Wir kommen so zum Kocherursprung, der zu einer kurzen Rast einlädt. Wir folgen dem Radweg entlang über das Ausflugslokal "Ziegelhütte" bis nach Königsbronn.

In Königsbronn fahren wir durch die nördlichen Wohngebiete in Richtung Süden zum Rathaus. Dort bewundern wir das Rathausgebäude mit seiner schönen Rokokofassade. Der daneben liegende Brenztopf bildet den Ursprung der Brenz. Weiter geht es entlang der Brenz zum Itzelberger See. Dort verlassen wir den Landesradweg und biegen nach dem Gasthaus "Seeblick" rechts ab. Nun radeln wir über die Bahngleise, vorbei an der Waldarbeiterschule stets der Straße entlang auf den Albuch (Steigung 1,5 Kilometer). Oben angekommen knickt die Straße leicht links ab. Vorbei am Waldspielplatz fahren wir weiter geradeaus, überqueren die Kreisstraße und befahren den Burgweg bis

zu einer größeren Wegekreuzung. An der Schutzhütte weist der beschilderte Radweg scharf rechts zur "Heiderose". Am Ende des Weges genießen wir die Talfahrt durch die Heide und gelangen ins Steinheimer Becken. Am Ende der Steinheimer Hauptstraße biegt der Weg links ab in Richtung der kleinen Ortschaften Neuselhdalen und Gnannenweiler. Nach ca. 1 Kilometer biegen wir jedoch rechts ab ins gleichmäßig ansteigende Wental. An dem Landhotel Wental überqueren wir die Landesstraße und kommen ins Felsenmeer und weiter nach Bartholomä.

An Sonntagen empfiehlt es sich, wegen der vielen Besucher die Strecke über Gnannenweiler (Abzweigung 100 Meter später), Bibersohl, vorbei am Amalienhof nach Bartholomä zu wählen. Wir durchfahren Bartholomä, verlassen am Möhnhof die Landesstraße und radeln immer geradeaus an den Kitzinger Höfen vorbei. Am Ende des geteerten Weges folgen wir der Straße rechts auf das Bargauer Horn. Nun folgt eine lange Abfahrt. An der Abzweigung beim Himmelreich fahren wir rechts über Beuren nach Heubach.

An der Ortsdurchfahrt Heubach fahren wir links die Ortsdurchfahrt leicht abwärts bis zum "Kreisel" beim Postplatz und fahren dort rechts Richtung Lautern. In der Ortsmitte von Lautern nehmen wir die Abzweigung links in Richtung Essingen. Vorbei am schönen Schloss Hohenroden erreichen wir die Gemeinde Essingen mit dem markanten Kirchturm der evangelischen Kirche in der Ortsmitte. Durch die Rathausgasse aufwärts endet unsere Rundtour wieder am Ausgangspunkt in Essingens Ortsmitte.

## Abkürzungen:

Der Albuch-Radrundweg erlaubt verschiedene Abkürzungen:

- Nach dem Kocherursprung bei Oberkochen biegt der Weg rechts ab ins Tiefental. Vorbei an der Hubertusquelle führt der Weg durch das Hagental bergauf. Auf der Ebene erreichen wir eine Weggabelung, die rechts nach Essingen weist. Über das Albsetter Feld gelangen wir wieder zurück nach Essingen (ca. 21 km)

- Bei Königsbronn (500 m NN), ca. 1 km nach der Ziegelhütte, biegen wir rechts in das große Brenztal ab. Vorbei am Skihang und Brenzelhof steigt die Strecke sanft an. Nach weiteren 2 km biegen wir wieder erneut rechts auf einen geteerten Weg ab und passieren dabei eine Wegschränke. Nach knappen 3 km sanften Anstiegs besteht die Möglichkeit, links in einen Schotterweg abzubiegen, der nach Tauchenweiler (698 m NN) führt. Bleiben wir auf dem geteerten Weg, so erreichen wir nach ca. weiteren 2 km eine Weggabelung, die rechts nach Essingen weist. Von dort gelangen wir wieder hinunter zum Albsetter Feld, wo wir links vorbei an der Großen Buche schließlich nach Essingen (508 m NN) gelangen (ca. 26 km).

- Bei Königsbronn, wie oben, vorbei am Skihang und Brenzelhof fahren wir immer sanft bergauf bis zur Grenzstockhütte. Dort halten wir uns rechts in Richtung der Banwanghütte, weiter führt der Weg nach Irmannsweiler (680 m NN) wieder bergab auf geteeterter Straße nach Birkenteich und Bartholomä, wo wir wieder auf den Albuch-Radrundweg gelangen (ca. 43 km).

- Zwischen Königsbronn und Steinheim überquert der Albuch-Radrundweg die K 3025. Vom dortigen Pfaffenberg-Parkplatz kann der Radweg entlang der Kreisstraße in Richtung Zang (670 m NN) genommen werden. Beim Waldaustritt, rd. 1 km vor Zang führt der Weg von der Kreisstraße weg und südlich an Zang vorbei. Beim Waldeintritt erreichen wir wieder die K 3013, der wir folgen. Wir überqueren die L 1165 und stoßen nach rd. 1 km bei der Wegkreuzung Bibersol-Steinheim-Zang (600 m NN) auf den Albuch-Radweg im Wental (ca. 56 km).

- In Bartholomä (630 m NN) halten wir uns rechts, lassen Birkenteich und Irmannsweiler rechter Hand liegen und kommen nach Tauchenweiler. 100 m nach der Ansiedlung biegt der Weg rechts ab. An der nächsten Kreuzung fahren wir geradeaus und kommen so hinunter zum Albsetter Feld, wo wir links vorbei an der Großen Buche nach Essingen gelangen (ca. 41 km).



## Radwanderkarte



Touristengemeinschaft  
Sagenhafter Albuch e.V.  
Bartholomä · Essingen · Heubach  
Königsbronn · Steinheim

## Erlebenswertes am Wegesrand

### Essingen:

- ❖ Evangelische Pfarrkirche (frühere Wehrkirchenanlage, 14./15. Jahrhundert)
- ❖ Marienkapelle am Friedhof (mit gotischen Fresken)
- ❖ Ruine Lauterburg
- ❖ Wental mit Felsenmeer
- ❖ Naturschutzgebiet "Weiherwiesen"
- ❖ Hochseilgarten beim Landhotel Wental
- ❖ Remsursprung

### Königsbronn:

- ❖ Brenztopf und Itzelberger See
- ❖ Torbogen, -Wildschützen- und Landesfischereimuseum
- ❖ Rokoko-Rathaus, Klosteranlage, Georg-Elser-Gedenkstätte
- ❖ Burgruine Herwartstein

### Steinheim:

- ❖ Meteorkrater-Museum, Heimatstube
- ❖ Wental, Steinheimer Heide, Segelflugplatz
- ❖ Best erhaltener Meteorkrater mit Zentralkegel
- ❖ Frisbee-Golf-Parcours

### Bartholomä:

- ❖ Feriendorf Amalienhof mit Segelflugplatz
- ❖ Naturschutzgebiet "Rauhe Wiesen"

### Heubach:

- ❖ Schloss mit Miedermuseum
- ❖ Polizeimuseum im Polizeiposten
- ❖ Ruine Rosenstein, Himmelreich
- ❖ Evangelische Pfarrkirche St. Ulrich mit Blockturm
- ❖ Verkehrslandeplatz
- ❖ Mountainbike-Strecke und North Shore Trail



www.ksk-ostalb.de

**FÜR UNS SIND SIE NICHT  
NUR EINE(R) UNTER VIELEN!**

Individuelle Beratung steht bei uns im Vordergrund.  
Ihr Berater bietet Ihnen garantiert  
auf Sie zugeschnittene Lösungen in allen  
Finanzangelegenheiten.



Kreissparkasse Ostalb

Natur erleben

## Sagenhafter Albuch


Bartholomä · Essingen · Heubach  
Königsbronn · Steinheim

# 7

## treffende Gründe

warum es sich lohnt, zu erfahren...  
... was unsere Alb erzählt

- ❖ Ur-Natur im Felsenmeer
- ❖ Der Atem der Geschichte
- ❖ Wo die Freizeit Flügel hat
- ❖ Kultur und Gastlichkeit
- ❖ Freizeit aktiv gestalten
- ❖ Erholung mit Herz
- ❖ Wo die Alb ihre Reize enthüllt



Touristengemeinschaft  
Sagenhafter Albuch e.V.  
Geschäftsstelle Rathaus Essingen  
Rathausgasse 9, 73457 Essingen  
Tel.: 07356/83-0, Fax: 07365/83-27  
Email: tourist-info@essingen.de  
Internet: www.albuch.de